




Zał. 1 - mapa oddz. 165 bx i dx L.  
Makoszowy

Stan na: 18-01-2022  
Skala 1:1500



**Szkic**

-  Grunty
- Obiekty poligonowe**
-  Lasy poza zarz. PGL LP
-  Zbiornik wodny