

Zał. 1 Mapa L. Górki oddz. 489 h

Stan na: 28-03-2022  
Skala 1:1300

a-00  
SO136

489




h RMB  
1.83

128<sup>h</sup>

i  
0.22

0

a-00  
490  
DŁot

	Grunty	Szkic
	Rzeki	Wody
	Rowy	